

# La commune

Notre maison communale:



L'entité de Bièvre avec ses 12 villages coquets et paisibles est située au faîte du massif ardennais, à une altitude de 348 mètres. La route de Beuraing-Bouillon, sépare la crête et partage les eaux : le versant sud les pousse vers la Semois ; le versant nord les envoie vers la Lesse.

Les documents les plus anciens qui parlent de Bièvre citent: Beveris en 770, Bievere en 1243 et enfin Bièvre ou Bièvres en 1139, 1245 et 1290.

La superficie de la commune est de 10.959 hectares pour une population avoisinant les 3.150 habitants.



En fait, l'**étymologie** du nom de Bièvre viendrait de "bever" c'est-à-dire "castor" en gaulois.

C'est pourquoi, le 30 avril 1999, un arrêté du Gouvernement de la Communauté française reconnaissait à la Commune de Bièvre des armoiries particulières, un sceau et un drapeau représentant un castor.

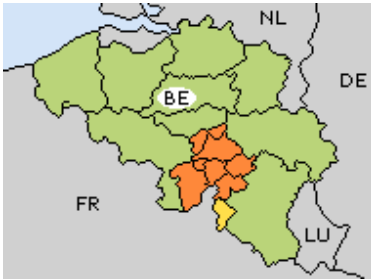
Emblème que l'on retrouve sur la girouette de la maison communale.



Au hasard de vos promenades, vous pourrez découvrir [Baillamont](#), [Bellefontaine](#), [Bièvre](#), [Cornimont](#), [Graide \(Village\)](#), [Graide \(Station\)](#), [Gros-Fays](#), [Monceau-en-Ardenne](#), [Naomé](#), [Oizy](#), [Petit-Fays](#) et Six-Planes.

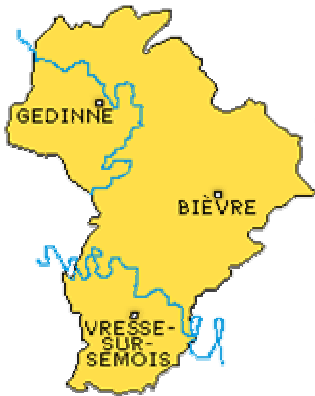


## Situation de Bièvre en Belgique :



en orange : la Province de Namur

en jaune : le canton de Gedinne



Situation de Bièvre dans le Canton de Gedinne



---

La commune de Bièvre possède un **patrimoine architectural** riche et diversifié, comme par exemple, ses nombreux lavoirs, ses abreuvoirs, ses anciens moulins et ses maisons de style ardennais.

De plus, on y recense également **quatre sites classés** : la Fontaine St-Furcy à Bellefontaine, la Tour de l'église St-Denis à Graide, l'église St-Hubert et la chapelle Notre-Dame de Oizy.

---

Une autre spécificité de la commune de Bièvre, c'est son **activité économique** fortement développée tant au point de vue des commerces que des industries en tous genres.

---



Enfin, la Commune de Bièvre arbore une **caractéristique** pour le moins peu courante. En effet, elle est **jumelée avec vingt-trois communes issues de vingt-trois autres pays** composant l'Union Européenne.

C'est pourquoi vous pourrez lire sur les panneaux délimitant le territoire communal " Bièvre, Commune d'Europe ". Ce jumelage est unique en Europe et a été récompensé à deux reprises par les instances européennes.

### ⇨ Liste des communes adhérant à la Charte des Communes Rurales d'Europe

(En vert, les coordonnées des communes qui ont adhéré récemment à la Charte )

- **Allemagne** : Commune de **Hepstedt**
  - An der Schule 4 - 27412 Hepstedt
  - => Site internet : [www.hepstedt.de](http://www.hepstedt.de)
  
- **Angleterre** : Commune de **Desborough**
  - Desborough Town Council, 3 Pevrel Place, Desborough, Kettering GB-Northamptonshire NN14 2 L E
  - => Site internet du comité local : [www.desboro.net/twinning](http://www.desboro.net/twinning)
  
- **Autriche** : Commune de **Lasee**,
  - Obere Hauptstrasse 4 - 2291 Lasee
  - => Site internet : [www.lasee.at](http://www.lasee.at)
  
- **Belgique** : Commune de **Bièvre**
  
- **Chypre** : Commune de **Lefkara**
  - Municipality of Lefkara, Dimos Pano Lefkaron, P.O. Box 46005 - 7705 LEFKARA LARNAKA
  
- **Danemark** : Commune de **Holmegaard**
  - Holmegaardsvej 4, Fensmark - 4684 Holmegaard
  - => Site internet : [www.holmegaard.dk](http://www.holmegaard.dk)
  
- **Espagne** : Commune de **Falset**
  - Ajuntament de Falset
  - Pl. Quartera 7 - 43730 Falset Tarragona - Spain
  - => Site internet : <http://www.falset.net/poble/menueng.htm>
  
- **Estonie** : Commune de **Polva**
  - Townhall - Kesk 15 - Polva - 63308 Estonia -
  
  - => Site internet : [www.polva.ee](http://www.polva.ee)
  
- **Finlande** : Commune de **Kannus**
  - Kannuksen Kaupunki , PI 42 - 69100 Kannus puh
  - => Site internet : [www.kannus.fi](http://www.kannus.fi)
  
- **France** : Commune de **Cissé**
  - Rue du Plat d'Etain 2 - 86170 Cissé
  - => Site internet : [www.mairie-cisse.fr](http://www.mairie-cisse.fr)

- **Grèce** : Commune de **Kolindros**
  - Municipality of Kolindros, Prefecture of Pieria, 14 Pl.N. Lousil 60061 Kolindros  
=> Site internet : [www.kolindros.gr](http://www.kolindros.gr)
- **Hongrie** : Commune de **Nagyecnk**
  - Municipality of Nagyecnk, Gyar u. 28 - H 9485 Hongrie  
=> Site internet : [www.nagyecnk.hu](http://www.nagyecnk.hu)
- **Irlande** : Commune de **Cashel**
  - Cashel Urban District, Civic Offices, Friar St. Cashel-Co Tipperary  
=> Site internet : [cashel.ie](http://cashel.ie)
- **Italie** : Commune de **Bucine**
  - Provincia di Arezzo, Via Vitelli 2 - 52021 Bucine  
=> Site internet : [www.comune.bucine.ar.it/](http://www.comune.bucine.ar.it/)
- **Luxembourg** : Commune de **Troisvierges**
  - Administration communale, Grand-Rue 9 - 9905 Troisvierges  
=> Site internet : [www.troisvierges.lu](http://www.troisvierges.lu)
- **Malte** : Commune de **Nadur**
  - Nadur Local Council Office, Racecourse Street Nadur - NADR 104 GOZO MALTE  
=> Site internet : [www.nadur.gov.mt](http://www.nadur.gov.mt)
- **Lettonie** : Commune de **Kandava** - Latvia
  - Kandava Novada Dome - Darza iela 6, Kandava Tukuma rajons LV - 3120 LETTONIE  
=> Site internet : [kandava.lv](http://kandava.lv)
- **Pays-Bas** : Commune de **Esch**
  - Gemeentehuis Haaren/Esch, Postbox 44 - 5075 ZG Haaren  
=> Site internet : <http://www.haaren.nl/>
- **Pologne** : Commune de **Strzyzow**
  - Gmina Strzyzow - 38-100 Strzyzow - Ul. Przeclawczyka 5 - Polen  
  
=> Site internet : [www.strzyzow.pl](http://www.strzyzow.pl)
- **Portugal** : Commune de **Samuel**
  - Junta de Fregesia de Samuel, Coles de Samuel - 3130 SOURE
- **République Tchèque** : Commune de **Stary Poddvorov**
  - Stary Poddvorov - 69916 Tschechien  
=> Site internet : <http://poddvorov.cz>
- **Suède** : Commune de **Ockelbo**
  - Ockelbo Kommun, Kommunkontoret - 81600 Ockelbo  
=> Site internet : [www.ockelbo.se](http://www.ockelbo.se)
- **Slovaquie**: Commune de **Medzev**
  - Msù Medzev - 04425 Zroska Ul. eG - SLOVENSKO  
=> Site internet : [www.n.medzev.szm.sk](http://www.n.medzev.szm.sk)

- **Slovénie : Commune de Moravce**
  - Mayor : Prof. Ljudmila Novak - Trg Svobode 4 à SLO-1251 Moravce - Slowenien  
=> Site internet : [www.moravce.si](http://www.moravce.si)


## è Sites internet de la Charte

- [www.charterweb.nu](http://www.charterweb.nu)
  - [www.eec-twinning.com](http://www.eec-twinning.com)
- 

## Le tourisme

### Adresses utiles:

 **Syndicat d'Initiative Régional de Bièvre A.S.B.L.**  
Rue de Bellefontaine 26 - 5555 BIEVRE  
Tél. : 0032(0)61.511.657 - Fax. : 0032(0)61.511 657  
E-mail: [sirb.bievre@skynet.be](mailto:sirb.bievre@skynet.be)  
<http://www.sibievre.be>

 **CENTRE INFO - Centre culturel de Bièvre**  
Rue de Bouillon. 39 - 5555 BIEVRE  
Tél. : 0032(0)61.292.092  
Ouvert durant toutes les périodes de vacances scolaires  
de 9h30 à 13h 30 et de 14h 00 à 17h 00

 **Maison du Tourisme de l'Ardenne namuroise**  
Rue Albert Raty. 83 - 5550 Vresse-sur-Semois  
Tél. : 0032(0)61.292.827 - 292.826  
Fax. : 0032(0)61.292.83  
E-mail : [tourisme.vresse@belgacom.net](mailto:tourisme.vresse@belgacom.net)  
<http://www.ardenne-namuroise.be>

 **FEDERATION DU TOURISME DE LA PROVINCE DE NAMUR**  
Avenue Reine Astrid 22 Bte 2 - 5000 Namur  
Tél. : 0032(0)81 74.99.00 - <http://www.ftpn.be>

## è Attrait de notre commune



### Les moulins



Au point de vue hydrographique, l'entité de Bièvre se compose de deux versants séparés par une crête qui correspond presque exactement avec la route Dinant - Bouillon.

Le versant sud pousse ses eaux vers la Semois, tandis que le versant nord, moins pentu, les envoie vers la Lesse.

Très tôt, sur ces ruisseaux, l'homme y a placé des roues hydrauliques que l'on a appelées moulins. Nos vallées très encaissées étaient presque exclusivement équipées de roues à godets au augets, que l'eau abordait par le dessus et faisait tourner par son poids. Ces roues de diamètres supérieurs à 3 m nécessitaient

des étangs d'accumulation et des biefs assez longs.

Ce genre d'installation sert à moudre, broyer toutes sortes de matières. Seulement, on généralise pour ne penser qu 'aux moulins à farine qui sont sans doute les plus anciens. Dans l'entité de Bièvre, on trouve aussi des moulins à huile (huileries ou tordoirs), des moulins à planches et des moulins à pierres (scieries).

Le moulin de Mitauge aurait été construit sur ordre du Duc de Bouillon pour les habitants de Oisy qui appartenaient au Duché de bouillon et ne pouvaient aller à Ruaumoulin (Duché de Luxembourg).

Isolé au sud-est du village, dans une clairière située au confluent des ruisseaux de Gros-Fays et des Wez, ensemble en U composé d'un moulin et de dépendances en schiste, construit en plusieurs phases au 19ème siècle et profondément réaménagé au 20ème siècle.

Ci dessous, le moulin de mitauge, habitation et moulin de la fin du siècle, qui conserve une des deux roues au pignon gauche. Dans le prolongement, à droite, longue aile d'étables plus basse, dont les ouvertures sont refaites.



### Le patrimoine

Reconnue commune rurale d'Europe, le patrimoine de Bièvre et ses villages valent le détour.



### Chapelle Notre-Dame de Bon Secours - Oisy.

Monument classé ainsi que le site représenté par le bâtiment et les 2 tilleuls qui l'entourent. Datant de plus de 300 ans, elle est filiale de Notre-Dame de Foy et fut construite sous le règne des Archiducs Albert et Isabelle.



Cette chapelle, érigée en pleine campagne, fut commencée en 1675 mais seulement terminée 13 ans plus tard en raison de la pauvreté des habitants qui manquaient de matériaux de construction. Elle remplaçait un simple oratoire, fondé à l'endroit où, jadis, on vénérât une image de la Vierge,

exposée sur un chêne. Le chêne a disparu mais la chapelle est véritablement "encastrée" entre deux gros tilleuls, classés, dont les circonférences sont respectivement de 6 m 20 et de 3 m 45. Selon la tradition orale, ils auraient été

plantés en 1640.

La chapelle est, depuis son origine, l'objet de nombreuses dévotions et pèlerinages divers. Elle fut autrefois connue comme "sanctuaire à répit" c'est-à-dire lieu où Notre-Dame ressuscitait les enfants mort-nés, le temps nécessaire pour leur accorder le baptême. La représentation de 3 bébés au-dessus du chœur rappelle un miracle survenu il y a 2 siècles : 3 enfants mort-nés retrouvèrent la vie après avoir été présenté à la Vierge. Un calvaire rappelle le jubilé de 1935.

Une procession, encore fort suivie à l'heure actuelle, a lieu le 15 août

## Fontaine Saint-Furcy - Bellefontaine



Monument et site classés (A.R. du 09 août 1990).

La légende veut que Saint-Furcy, lors de son passage en Gaule vers le milieu du 7ème siècle, ait fait jaillir à Bellefontaine, une source connue aujourd'hui sous le nom de l'illustre évangéliste.

Ce petit édicule carré de style néo-gothique présente quatre colonnes en petit-granit surmontées d'un dais de pierre sur lequel se dresse la statue de Saint-Furcy (Moine évangéliste irlandais qui fit jaillir, au 7ème siècle, une source avec son bâton de pèlerin). L'eau coule dans une vasque circulaire creusée dans un double emmarchement. De tout temps, des sources aux vertus curatives attirèrent les populations.

Un pèlerinage avait lieu le dimanche qui suivait le 17 septembre (jour de la translation des reliques).

Les paysans de la région se réunissaient pour trouver auprès de " Saint-Furcy " la protection pour leurs troupeaux. A l'initiative de l'abbé Parieux (pastorat de 1918 à 1936), les pèlerins recevaient une plaque de cuivre de 11 x 16 centimètres sur laquelle était gravée la reproduction de la source à l'effigie du Saint. Cette plaquette bénite était clouée à l'entrée des étables et chargée de la puissance sacrée, elle mettait les bêtes à l'abri de toutes les maladies. Ce pèlerinage a comme unique survivance la messe du 16janvier, jour de la solennité du Saint.

On y vénère encore la relique et on y chante toujours le "Cantique à Saint-Furcy".

Cette fontaine est érigée dans un site remarquable, à proximité du Moulin de Bellefontaine et de la grotte Notre-Dame de Lourdes (bénie par Monseigneur Heylen, évêque de Namur, le 20 septembre 1923).



## La tour classée de l'Eglise de Graide.

Le 25 octobre 1947, sur proposition de la Commission Royale des Monuments et des Sites, un arrêté royal classait comme monument la tour de l'église Saint Denis de Graide.

Situé au milieu du village, on accède au sanctuaire par une double volée d'escaliers de pierres et une grille ferme l'entrée du vieux cimetière qui l'entoure. Le portail d'entrée, à deux battants, est bardé de fer. Un étroit corridor conduit à l'intérieur de l'église constituée d'une seule nef. Elle contient un intéressant mobilier : des fonts baptismaux sur lesquels la date 1500 est gravée, un Christ en croix du XVIe siècle, avec les symboles des Evangélistes aux extrémités, un bénitier en marbre noir daté de 1605, un ostensor-soleil daté de 1733, une statue de St. Denis en bois peint du XIXe siècle.



On ne connaît pas la date exacte de la construction de la tour mais certains historiens la fixe au VIIIe siècle. Elle servait autrefois de donjon de défense. Formée de cinq paliers, dont chacun a une épaisseur de 2 m, 3 à la base, elle est de forme pyramidale. Bardée de grosses tiges de fer, c'est une tour massive sans ouvertures, à l'exception de quelques " fenêtres " étroites rappelant les meurtrières des châteaux forts.

On pense que la tour de l'église a été construite par le roi Pépin, comme tour de guet ou relais de chasse lors de ses venues à Paliseul et dans les forêts de Graide. C'est la présence de la tour qui détermina probablement l'emplacement du village actuel.

## L'église de Oisy.



En 1975, deux monuments qui font partie du patrimoine historique et religieux de l'Ardenne namuroise ont été classés par arrêté royal, sur proposition de la Commission royale des Monuments et des Sites : l'église et la chapelle de Oisy.

L'église actuelle, rebâtie à la fin du siècle dernier, conserve encore sa tour de 1674. Sa flèche a été reconstruite entièrement vers 1877. Le maître-autel, de style corinthien, est dû au travail d'un artiste sculpteur de Bouillon, " Messire Philippe " et date de 1703. D'aspect imposant, cet autel est un vaste dôme richement sculpté, s'appuyant sur douze colonnes rangées en demi-cercle et percées à jour. Admirables aussi est la voûte avec ses riches moulures et ses corbeilles, et la chaire de vérité, qui est un vrai bijou par la finesse et l'élégance du travail.

## Les promenades balisées

Au faîte du massif de l'Ardenne, au partage des eaux de la Lesse, de la Houille et de la Semois, s'éparpillent les coquets villages de l'entité de Bièvre.

Ignoré et méconnu de beaucoup, son patrimoine vaut le détour. Pays de légendes et de traditions, vous y découvrirez tantôt un calvaire, une chapelle, tantôt d'ancestrales maisons de pierres aux larges toits de schiste.

L'authenticité de cette vieille terre éclate à chaque tournant. Décor idéal pour se ressourcer et s'oxygéner, ses forêts giboyeuses sont traversées par des sentiers balisés agrémentés de petits ponts, de ruisseaux, de vieux moulins, d'arbres remarquables, ....



Des restaurants, chambres d'hôtes, gîtes ruraux, campings, vous garantissent un accueil chaleureux.

Parcourir les promenades "balisées" de la commune de Bièvre, emprunter chemins et sentiers des vallées de Baillamont, Bellefontaine, Bièvre, Cornimont, Graide, Graide-Station, Gros-Fays, Monceau-en-Ardenne, Naomé, Oisy, Petit-Fays, Six-Planes, voilà bien résumée l'une des propositions lancées par le "Syndicat d'Initiative Régional de Bièvre". En sélectionnant l'une des nombreuses marches balisées, les habitants de notre région, les touristes et autres villégiateurs, peuvent obtenir un aperçu des richesses de notre magnifique entité.

Après avoir pris le départ de l'une d'elles et mis en éveil vos facultés de découvertes, vous prendrez rapidement contact avec les paysages remarquables, la végétation variée proposés par l'environnement riche en sites naturels et en zones forestières.

Les itinéraires empruntés sont ponctués de repères très intéressants, fondus dans l'évolution historique du patrimoine de la région. Le cheminement des marcheurs permet de mettre en valeur divers sites : l'église de Cornimont construite en style roman et qui possède un tableau "L'Adoration des Mages" très prisé des connaisseurs, le moulin de Gros-Fays construit il y a près de deux siècles, le "passage" du Pont de Bléchamp qui permet de franchir le ruisseau de Mitauge, qui descend vers le Moulin de Gros-Fays, la tour classée de l'Eglise de Graide, la Chapelle classée Notre-Dame de Oisy, le site de Saint-Furcy à Bellefontaine, les lavoirs et fontaines, les anciens moulins, ....



## Monument du Maquis à Graide



Sans oublier les autres combats qui ont eu lieu sur le territoire de Bièvre lors des deux guerres mondiales, celui qui se déroula le premier septembre 1944 dans le bois de Graide est resté gravé dans les mémoires.

A cet endroit a été érigée une stèle commémorative